






Von der E314 zur Forckenbeckstraße 71 (CT²)


-  Ausfahrt Richtung Ac.-Laurensberg/Ac.-Richterich/Ac.-Uniklinik/TH/Herzogenrath nehmen (300 m).


-  An der Gabelung rechts halten, Beschilderung in Richtung Aachen/Laurensberg folgen und weiter auf Kohlscheider Str. (1,2 km).


-  Leicht rechts abbiegen, um auf L260 zu bleiben (400 m).

-  Weiter auf Toledoring/L260 (850 m).


-  Weiter auf Pariser Ring (2,1 km).


-  Ausfahrt Richtung RWTH-Melaten.


-  Im Kreisverkehr erste Ausfahrt nehmen.


-  Rechts abbiegen. Das Ziel befindet sich auf der rechten Seite.


From E314 to Forckenbeckstraße 71 (CT²)


-  Take exit toward Ac.-Laurensberg/Ac.-Richterich/Ac.-Uniklinik/TH/Herzogenrath (300 m).


-  Keep right at the fork, follow signs for Aachen/Laurensberg and merge onto Kohlscheider Str. (1.2 km).


-  Slight right to stay on L260 (400 m).

-  Continue onto Toledoring/L260 (850 m).

-  Continue onto Pariser Ring (2.1 km).

-  Take the exit toward RWTH-Melaten.

-  At the roundabout, take the 1st exit.

-  Turn right. Your destination is on the right.